
























Maßnahmen zum Ausgleich und Ersatz der verbleibenden Eingriffe i
Maßnahmen zum Ausgleich und Ersatz von Naturhaushaltsfunktionen im Of

-  Entwicklung und Pflege von Magerwiesen als Dammgrünland (KO1)
-  Entwicklung und Pflege von Magerrasen als Dammgrünland (KO2)
-  Kleinteilige / zeitlich optimierte Mahd von Wiesen (KO3)
-  Optimierung der Pflege von Dammgrünland auf rückwärtigen Dämmen (KO4)
-  Optimierung der Streuobstwiesenpflege innerhalb des Polders (KO5)
-  Wiederherstellung von Magerrasen aus Brachen (KO6)
-  Wiederherstellung von Nasswiesen aus Brachen (KO7)
-  Herstellung einer artenreichen Streuobstwiese aus einer Brache (KO8)
-  Anlage und Pflege von Magerwiesen (KO9)
-  Anlage und Pflege von Magerrasen (KO10)
-  Anlage und Pflege von Nasswiesen (KO11)
-  Anlage und Pflege von Streuobstwiesen (KO12)
-  Pflanzung von Feldhecken, Feldgehölzen und Gebüsch (KO13)
-  Aufwertung von Feldhecken und Feldgehölzen durch Baumpflanzungen (KO14)
-  Pflege von Feldhecken durch Auf-den-Stock-setzen (KO15)
-  Wiederaufnahme der Kopfweidenpflege (KO16)
-  Pflanzung von Einzelbäumen, Baumreihen und Baumgruppen (KO17)
-  Anlage von Stein- und Totholzhaufen (KO18)

Maßnahmen zum Ausgleich und Ersatz von Naturhaushaltsfunktionen im Walc

-  Anlage von Waldrändern (KW2, auf Karte 10-11 sind auch die Waldmärt die entlang der Dämme des Polders entwickelt werden)
-  Förderung und Belassen von Alteichen (KW3)
-  Belassen und Fördern von Kiefern (KW4)